

SROVNÁVACÍ ROVINA:

STÁV. PRAVÝ BŘEH:

STÁV. LEVÝ BŘEH:

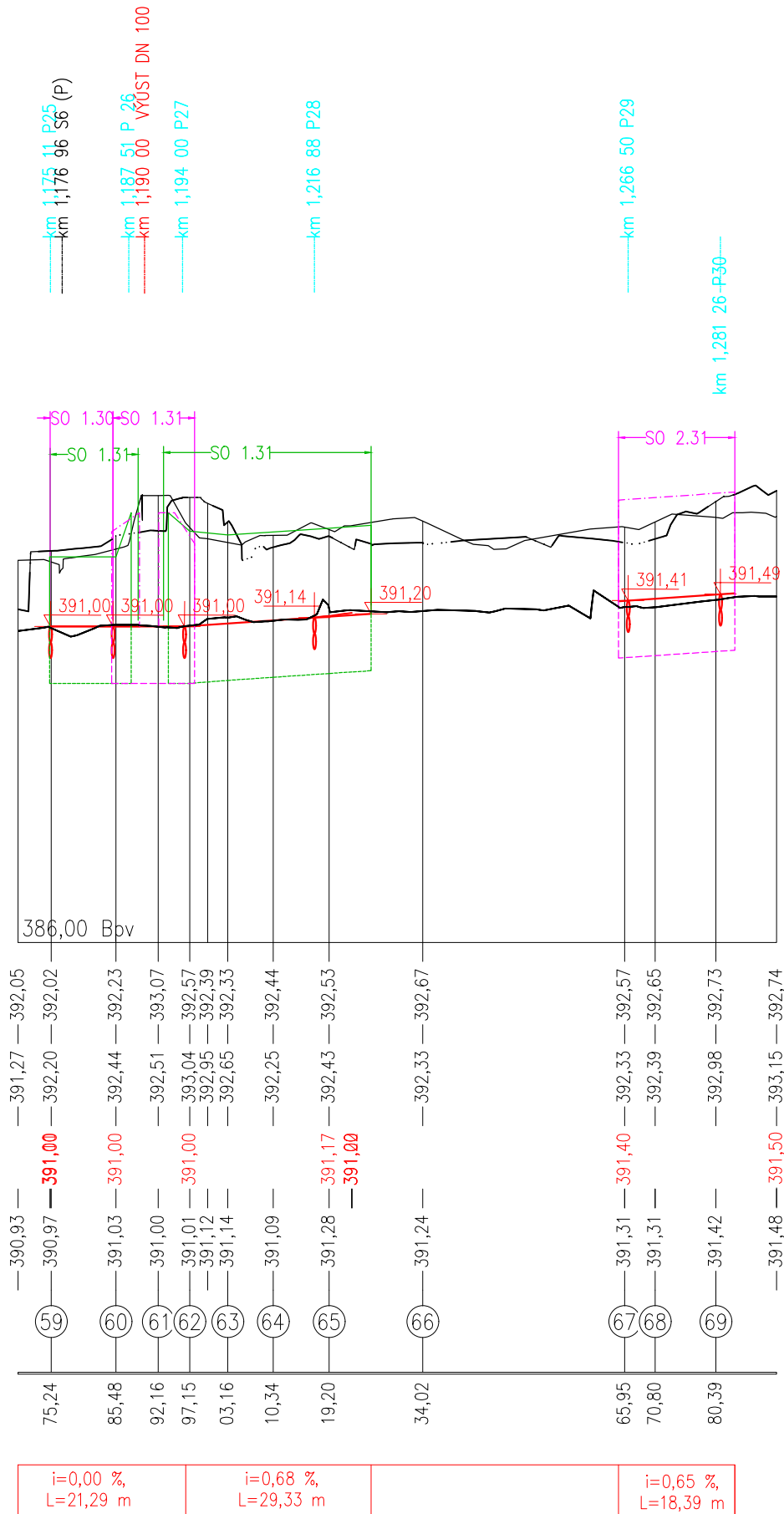
NIVELETA DNA:

TERÉN V OSE:

PŘÍČNÉ ŘEZY:

STANIČENÍ:

SKLON NIVELETY






POZNÁMKA:

K.Ú.: STARÉ KŘEČANY

SOUŘADNÝ SYSTÉM: JTSK

VÝŠKOVÝ SYSTÉM: BPV

Kreslil ING. MIROSLAV PÁČL 	Navrhl ING. MIROSLAV PÁČL 	Odp. projektant ING. PAVEL MENHARD 	Techn. kontrola ING. JAN CIHLÁŘ 	 VRV VODOHOSPODÁŘSKÝ ROZVOJ A VÝSTAVBA a.s. Nábřeží 4 150 56 Praha 5
Kraj ÚSTECKÝ	Obec STARÉ KŘEČANY			
Investor POVODÍ OHŘE, státní podnik			Soubor D3_PODELNÝ PF_tisk.dwg	
REKONSTRUKCE A OPRAVA MANDAVY VE STARÝCH KŘEČANECH				Formát 2x A4
				Datum 05/2021
				Stupeň DSP/DPS
				Zakázka 465/006
PODÉLNÝ PROFIL – ÚSEK 3				Měřítko 1:1000/100
				Č. výkresu D.3.3